

Problematiche del quartiere

- Comitato di Quartiere Frazioni Giulianova



VILLA POZZONI

CASE DI TRENTO

COLLERANESCO-VILLA VOLPE

SICUREZZA STRADALE

Realizzazione marciapiedi tratto urbano SS 80 località Villa Pozzoni, ambo i lati, fino a ricongiungersi con il Bivio Bellocchio. In alternativa al marciapiede, dove la larghezza della banchina stradale lo permette, verificato il rispetto delle norme del codice della strada, si potrebbe ricavare apposito spazio pedonale tramite segnaletica verticale e posizionamento di elementi di separazione fissi:



SICUREZZA STRADALE

- Installazione di semaforo pedonale e segnalatore velocità sulla SS80 in località Villa Pozzoni;
- Installazione attraversamento pedonale semaforico SS80 e segnalatore di velocità zona Villa Volpe;
- Installazione ulteriore semaforo pedonale e di segnalatore velocità sulla SS80 in località ColleranESCO all'altezza del supermercato TIGRE;



SICUREZZA STRADALE

rifacimento segnaletica orizzontale e incremento segnaletica verticale in tutte le vie del quartiere Frazioni;

apposizione di limite di velocità di 30 km/h in prossimità del Bivio Bellocchio;

allargamento bivio per Case di Trento e realizzazione di marciapiedi ambo i lati con attraversamento pedonale semaforico;



SICUREZZA STRADALE

allargamento bivio per Case di Trento e realizzazione di marciapiedi ambo i lati con attraversamento pedonale semaforico;



SICUREZZA STRADALE

realizzazione zone 30 centri abitati di ColleranESCO, Villa Pozzoni, Case di Trento. Particolare cura andrà dedicata agli accessi ai quartieri, agli incroci, agli attraversamenti pedonali, ecc., con idonea segnaletica orizzontale e verticale, accorgimenti per limitare la velocità, ecc.;



SICUREZZA STRADALE

- presenza di agenti polizia municipale negli orari di entrata/uscita bambini e arrivo/partenza scuolabus in prossimità dell'incrocio con la via che conduce alla scuola dell'infanzia di Bivio Bellocchio;
- installazione pensiline alle fermate degli autobus ARPA su SS 80 e degli autobus urbani su strada provinciale Via per Mosciano.
- semaforo in prossimità scuola elementare ColleranESCO. Verificare funzionamento meccanismo di attivazione del semaforo in modo che lo stesso funzioni solo in presenza di auto in uscita dalla via perpendicolare alla SS80
- allargamento strada di collegamento tra via Cupa e via Falgioni e via Ruetta Bompadre con messa in sicurezza degli incroci.
- completamento e implementazione illuminazione pubblica stradale (via San Nicolai, via Santi Sette Fratelli, ecc.).
- incrocio via Filetto/via Iaconi in frazione ColleranESCO: messa in sicurezza..

EDIFICI SCOLASTICI

- Realizzazione parcheggi in prossimità scuola dell'infanzia Bivio Bellocchio con esproprio di porzione di terreno lato est della strada di accesso all'asilo.



EDIFICI SCOLASTICI

- Realizzazione parcheggi in prossimità scuola dell'infanzia Bivio Bellocchio con esproprio di porzione di terreno lato est della strada di accesso all'asilo.



EDIFICI SCOLASTICI

- Adeguamento sismico e statico edificio comunale Scuola dell'infanzia di Bivio Bellocchio.
- Verifica sismica scuola Colleranesco.
- Eliminazione barriere architettoniche Scuola dell'infanzia Bivio Bellocchio (installazione ascensore, scivolo per disabili, bagni, ecc..)
- Sistemazione area esterna scuola Bivio Bellocchio e Colleranesco e verifica di stabilità esemplari arborei presenti.
- Reperimento parcheggi in prossimità scuola Colleranesco.
- Manutenzione canali raccolta acque meteoriche edificio scolastico Bivio Bellocchio e fronteggiante edificio adibito a palestra (pluviali occlusi da aghi di pino e materiale vario).

Arredo e spazi urbani – toponomastica.

Sistemazione piazze frazioni Case di Trento – ColleranESCO – Villa Pozzoni con:

- messa in sicurezza giochi (pavimentazioni antitrauma, manutenzione giochi, integrazione elementi ludici, ecc.),
- rifacimento pavimentazioni, integrazione impianto di illuminazione, installazione nuovi elementi di arredo urbano. (Ad esempio pali della luce corrosi dalla ruggine e cestini dei rifiuti rotti, pavimentazioni sconnesse, quadri elettrici non protetti ed accessibili anche a bambini, ecc.).

Riparazione cestini esistenti danneggiati e installazione nuovi cestini rifiuti.

Installazione fontanelle acqua nelle varie aree pubbliche del quartiere.

Implementazione toponomastica (nuova denominazione strade senza nome, installazione cartelli con la denominazione delle vie su entrambe le entrate, riorganizzazione numeri civici e apposizione targhette con numero civico e nome via, ecc.).

Arredo e spazi urbani – toponomastica.

Realizzazione scarichi fognari nelle zone non servite. In alternativa studiare la possibilità di utilizzare impianti di fitodepurazione.

Completamento collettore acque piovane zona Villa Pozzoni per evitare allagamenti ricorrenti.

Apertura strada di collegamento tra Via Grosseto e Via Forlì.

Realizzazione piccolo edificio, o affitto locali, da destinare a centro anziani/sede di quartiere/centro aggregativo giovani, in località Villa Pozzoni e in località Case di Trento.

Verificare la possibilità di cessione immediata del terreno da destinare alla costruzione della chiesa parrocchiale in località Villa Pozzoni.

Arredo e spazi urbani – toponomastica.

Sistemazione parcheggio Cimitero lato via Prato con piantumazione di cipressi, previo allargamento dell'aiuola, al confine con la viabilità comunale, realizzazione di stalli per automobili, possibilmente con pavimentazione permeabile, e di segnaletica orizzontale e verticale che disciplini la viabilità interna. Verificare la possibilità di posizionamento di chiosco/piccolo edificio per vendita fiori/materiale attinente alle attività funerarie.



Arredo e spazi urbani – toponomastica.

Reperire aree di parcheggio per i genitori in prossimità della scuola elementare di ColleranESCO negli orari di entrata e uscita genitori e alunni.

Rifacimento asfalti e segnaletica orizzontale nelle vie delle frazioni e strade limitrofe.

Pulizia generalizzata tombini acque piovane.

Realizzazione, ove possibile, di pavimentazioni permeabili (stalli parcheggi, piazze, ecc.)

Verifica scarichi acque fognarie in tutto il territorio (scarichi abusivi, fognature miste, ecc.)

REALIZZAZIONE PERCORSI CICLABILI - PEDONALI

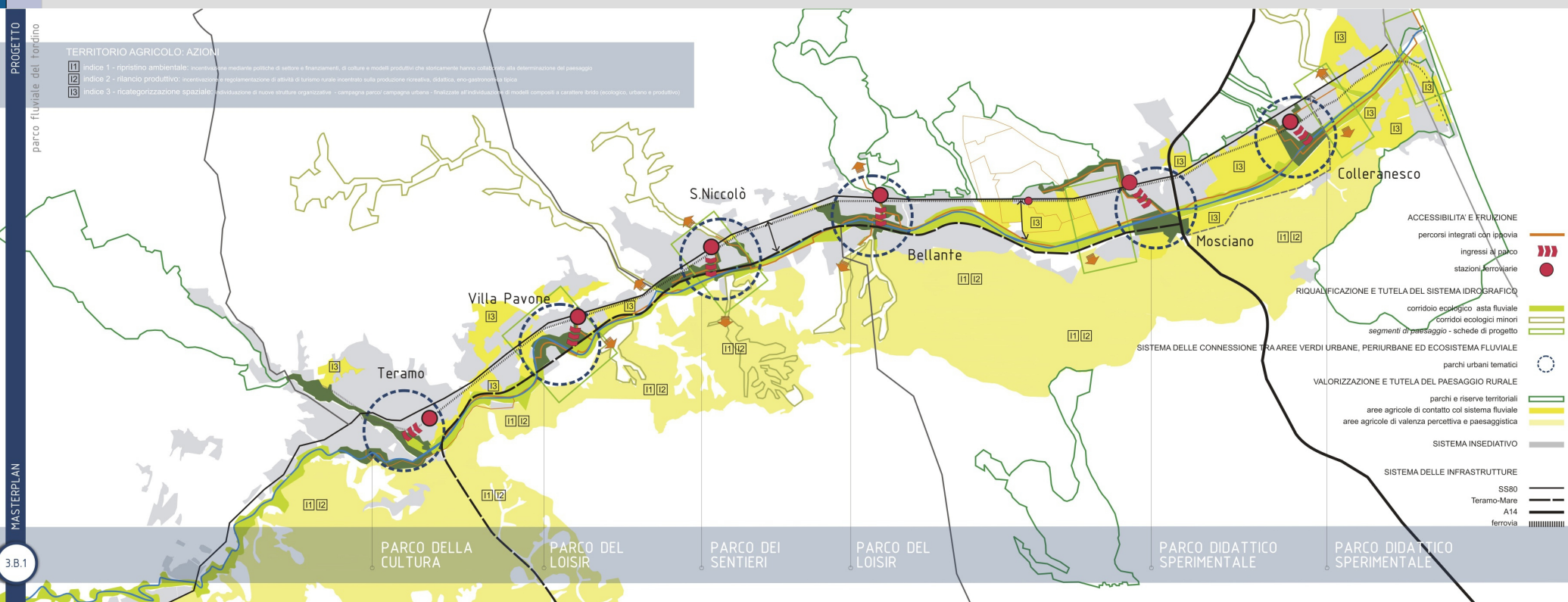
Realizzazione collegamento ciclabile e pedonale da Case di Trento a ColleranESCO e da ColleranESCO a Villa Pozzoni e al Quartiere Annunziata. Questo ultimo tratto è stato inserito dalla Provincia di Teramo nel Piano d'Area della Media e Bassa Valle del Tordino e, in parte, è già esistente e va solo migliorato (pavimentazione stradale, illuminazione, segnaletica, ecc.).

Realizzazione piano mobilità ciclistica frazioni. Realizzazione percorsi pedonali e ciclabili all'interno dei nuclei abitati.

Sicurezza.

Istituzione vigile di Quartiere nelle frazioni. Concordare con le altre forze di polizia controlli ricorrenti nelle frazioni, con pattuglie e riferimenti telefonici degli agenti operanti sul territorio.

REALIZZAZIONE PERCORSI CICLABILI - PEDONALI



REALIZZAZIONE PERCORSI CICLABILI - PEDONALI

tratto 6 GIULIANOVA foce Tordino

corridoio biologico: schede progetto segmenti di paesaggio

3.D.5



FATTORI DI QUALITA' DELLA PERCORRENZA

COMPONENTI NATURALI

vegetazione palustre
vegetazione arborea
elementi vegetazionali lineari e puntuali
vegetazione di nuovo impianto
spiaggia

riserva regionale

ASPETTI PERCETTIVI

punto panoramico
visuale aperta
visuale filtrata
cono visivo

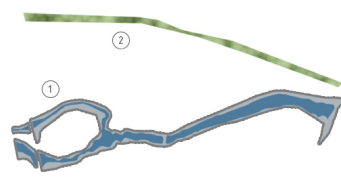
ATTREZZATURE E SERVIZI

zone di sosta
zone ristoro
infopoint
vista point
bird watching
servizi alle bici
percorso vita

TIPOLOGIE DEGLI ITINERARI E DEI PERCORSI


pedonale
ciclabile
integrato (ciclabile pedonale (ippico))
nuovo attraversamento
attraversamento parallelo a struttura esistente
attraversamento su pedana

DETRATTORI



INTERVENTI DI DIFESA IDROGEOLOGICA

- 1 ripristino e rinforzo argini
- 2 rinaturalizzazione dell' argine cementificato



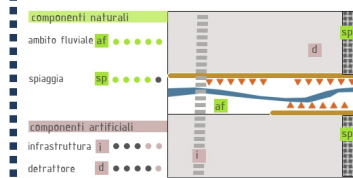
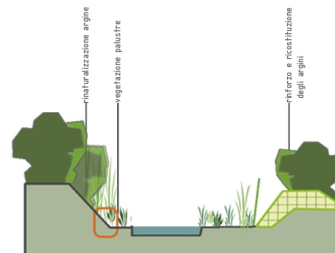
INTERVENTI DI RIQUALIFICAZIONE E SVILUPPO VEGETAZIONE RIPARIALE

ricostituzione della vegetazione palustre



AMBITI DI INTERDIZIONE

dalle attività pascolive e dalle attività di disboscamento



QUALITA' PERCETTIVA SCARSA MEDIA ALTA



ZONA INDUSTRIALE COLLERANESCO

Attuare il progetto della Provincia per l'Area Produttiva Ecologicamente Attrezzata.

Inserire nuove destinazioni d'uso all'interno delle N.T.A. del vigente P.R.G. che permettano il riuso e la riconversione, sempre a scopi produttivi/servizi/attività terziarie, delle strutture esistenti (come previsto dalle norme vigenti).

Agevolazioni fiscali per chi investe per nuove attività.

ZONA INDUSTRIALE COLLERANESCO

